







SINALIZAÇÃO VERTICAL – EIXO DIREITO – PLACAS À IMPLANTAR

PLACAS	DIMENSÕES	QUANTITATIVOS		
		LADO ESQUERDO	LADO DIREITO	SUPORTES AÇO GALVANIZ. TIPO
	2, 0X1, 0	0+803*** 1+512 1+940 3+693 4+144 4+710		Nº 6 (6 unid.) Nº 3 (1 unid.)
	1, 5X0, 5	0+912 1+630 2+043 3+794 4+238 4+440 4+630 4+813		Nº 1 (8 unid.)
	2, 0X1, 0	2+538		Nº 6 (1 unid.)
	2, 0X1, 0	2+636		Nº 6 (1 unid.)

Obs.:

*Placa fixada em poste através de abraçadeira metálica.

R00	Versão inicial	FEV/15	
REVISÃO	OBSERVAÇÕES	DATA	VISTO
	PREFEITURA MUNICIPAL DE PELOTAS UNIDADE GESTORA DE PROJETOS - UGP		
P R O J E T O D E M O B I L I D A D E U R B A N A Eduardo Leite - Prefeito Municipal Jair Seidel - Secretário Executivo da UGP			
PROJETO:		ARQUIVO:	
INCORP CONSULTORIA E ASSESSORIA LTDA.		MUDC-02-PESNR03.dwg	
RESPONSÁVEL TÉCNICO:		DATA:	
ENGº JOSÉ CARLOS TEIXEIRA TEDESCO CREA: RS005546		FEV/2015	
PROJETO EXECUTIVO		ESCALA:	
		S/E	
TRECHO:		REVISÃO:	
ZONA URBANA DO MUNICÍPIO DE PELOTAS/RS		R02	
AVENIDA DUQUE DE CAXIAS		PRANCHA:	
NOTA DE SERVIÇO - SINALIZAÇÃO VERTICAL		10/15	